PIANO PAESAGGISTICO REGIONALE

QUADRO DI RIFERIMENTO DELLA DISCIPLINA PAESAGGISTICA REGIONALE
scala 1:300.000

tavola **D**

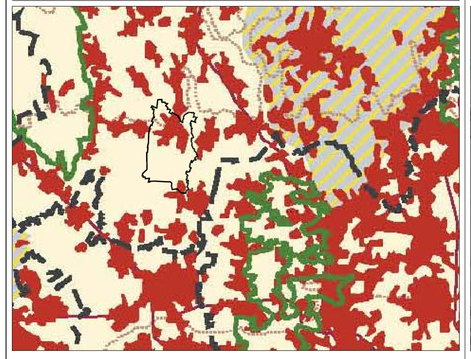

Legenda

- Confini provinciali
- Confini regionali
- Bacini idrografici interni
- Idrografia superficiale
- Ferrovie
- Strade statali
- Autostrade e tangenziali
- Ambiti urbanizzati
- Parco nazionale dello Stelvio
- Parchi regionali istituiti

AREE DI PARTICOLARE INTERESSE AMBIENTALE-PAESISTICO

- Ambiti di elevata naturalità - [art. 17]
- Ambito di specifico valore storico ambientale - [art. 18]
- Ambito di salvaguardia e riqualificazione dei laghi di Mantova [art. 19, comma 2]
- Laghi insubrici. Ambito di salvaguardia dello scenario lacuale [art. 19, comma 4 - vedi anche Tavole D1a - D1b -D1c - D1d]
- Ambito di specifica tutela paesaggistica del fiume Po - [art. 20, comma 8]
- Ambito di tutela paesaggistica del sistema vallivo del fiume Po [art. 20, comma 9]
- Naviglio Grande e Naviglio di Pavia - [art. 21, comma 3]
- Naviglio Martesana - [art. 21, comma 4]
- Canali e navigli di rilevanza paesaggistica regionale - [art. 21, comma 5]
- Geositi di interesse geografico, geomorfologico, paesistico, naturalistico, idrogeologico, sedimentologico - [art. 22, comma 3]
- Geositi di interesse geologico-stratigrafico, geominerario, geologico-strutturale, petrografico e vulcanologico - [art. 22, comma 4]
- Geositi di interesse paleontologico, paleoantropologico e mineralogico - [art. 22, comma 5]
- Oltrepò pavese - ambito di tutela - [art. 22, comma 7]
- Siti riconosciuti dall'UNESCO quali patrimonio mondiale, culturale e naturale dell'Umanità - [art. 23]
- Ambiti di criticità - [Indirizzi di tutela - Parte III]

PIANO PAESAGGISTICO REGIONALE

ISTITUZIONI PER LA TUTELA DELLA NATURA
scala 1:300.000

tavola **C**

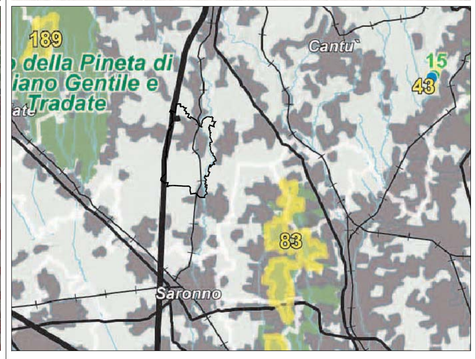

Legenda

- Confini provinciali
- Confini regionali
- Bacini idrografici interni
- Infrastrutture idrografiche artificiali della pianura
- Idrografia superficiale
- Ferrovie
- Strade statali
- Autostrade e tangenziali
- Ambiti urbanizzati
- Parco nazionale dello Stelvio

- Monumenti naturali
- Riserve naturali
- Geositi di rilevanza regionale
- SIC - Siti di importanza comunitaria
- ZPS - Zone a protezione speciale

PARCHI REGIONALI

- Parchi regionali istituiti con ptcp vigente
- Parchi regionali istituiti senza ptcp vigente

PIANO PAESAGGISTICO REGIONALE

ELEMENTI IDENTIFICATIVI E PERCORSI DI INTERESSE PAESAGGISTICO
scala 1:300.000

tavola **B**

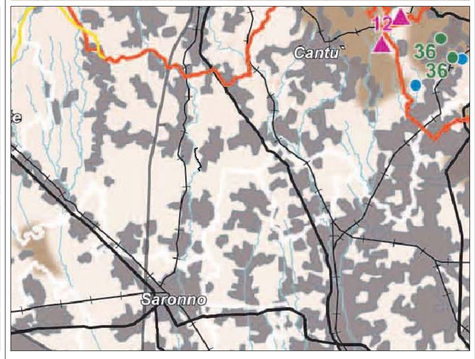

Legenda

- Confini provinciali
- Confini regionali

- Luoghi dell'identità regionale
- Paesaggi agrari tradizionali
- Geositi di rilevanza regionale
- Siti riconosciuti dall'UNESCO quali patrimonio mondiale, culturale e naturale dell'umanità

- Strade panoramiche - [vedi anche Tav. E]
- Linee di navigazione
- Tracciati guida paesaggistici - [vedi anche Tav. E]
- Belvedere - [vedi anche Tav. E]
- Visuali sensibili - [vedi anche Tav. E]
- Punti di osservazione del paesaggio lombardo - [art. 27, comma 4]
- Tracciati stradali di riferimento
- Bacini idrografici interni
- Ferrovie
- Ambiti urbanizzati
- Idrografia superficiale
- Infrastrutture idrografiche artificiali della pianura

AMBITI DI RILEVANZA REGIONALE

- Della montagna
- Dell'Oltrepò
- Della pianura

PIANO PAESAGGISTICO REGIONALE

AMBITI GEOGRAFICI E UNITA' TIPOLOGICHE DI PAESAGGIO
scala 1:300.000

tavola **A**

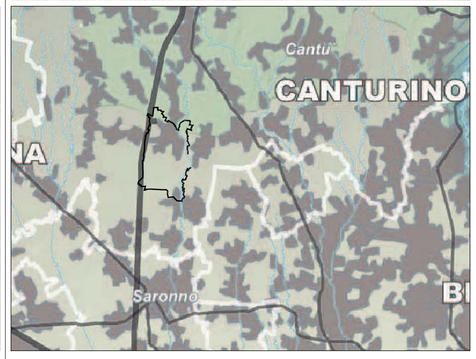

Legenda

- Ambiti geografici
- Autostrade e tangenziali
- Strade statali
- Infrastrutture idrografiche artificiali della pianura
- Confini provinciali
- Confini regionali
- Ambiti urbanizzati
- Laghi

UNITA' TIPOLOGICHE DI PAESAGGIO

Fascia alpina
- Paesaggi delle valli e dei versanti
- Paesaggi delle energie di rilievo

Fascia prealpina
- Paesaggi dei laghi insubrici
- Paesaggi della montagna e delle dorsali
- Paesaggi delle valli prealpine

Fascia collinare
- Paesaggi degli anfiteatri e delle colline moreniche
- Paesaggi delle colline pedemontane e della collina Banina

Fascia alta pianura
- Paesaggi delle valli fluviali escavate
- Paesaggi dei ripiani diluviali e dell'alta pianura asciutta

Fascia bassa pianura
- Paesaggi delle fasce fluviali
- Paesaggi delle colture foraggere
- Paesaggi della pianura cerealicola
- Paesaggi della pianura risicola

Oltrepo pavese
- Paesaggi della fascia pedeappenninica
- Paesaggi della montagna appenninica
- Paesaggi delle valli e dorsali appenniniche

Ambiti geografici dei Paesaggi di Lombardia (Vol. 2)

1. *Valtellina*
2. *Livignasco*
3. *Valchiavenna*
4. *Lario comasco*
5. *Comasco e Canturino*
6. *Lecchese*
7. *Varesotto e Colline del Varesotto e Valle Olona*
8. *Brianza e Brianza orientale*
9. *Valli bergamasche*
10. *Pianura bergamasca*

Fascia alta pianura
- Paesaggi delle valli fluviali escavate
- Paesaggi dei ripiani diluviali e dell'alta pianura asciutta

Fascia bassa pianura
- Paesaggi delle fasce fluviali
- Paesaggi delle colture foraggere
- Paesaggi della pianura cerealicola
- Paesaggi della pianura risicola

Oltrepo pavese
- Paesaggi della fascia pedeappenninica
- Paesaggi della montagna appenninica
- Paesaggi delle valli e dorsali appenniniche

COMUNE DI LOMAZZO

COMUNE DI LOMAZZO
Provincia di Como

PIANO DI GOVERNO DEL TERRITORIO

ai sensi della Legge Regionale per il Governo del Territorio del 11/03/2005 n°12

DOCUMENTO DI PIANO

Oggetto: ESTRATTI ELABORATI PTPR
MODIFICATA A SEGUITO DELLE CONTRODEDUZIONI

Progetto
B.C.G. ASSOCIATI
Massimo Giuliani

Collaboratori
Marco Cavallotti
Federica Rando
Rosaria Verardi
Marisa Zuzzaro

Valutazione Ambientale Strategica
N.Q.A. Srl

Sindaco
Giovanni Rusconi

Studio Geologico
Vittorio Bruno

P.U.G.S.S
Luca Marletta

Segretario Comunale:
Marina Bellegotti

Ufficio Edilizia Privata ed Urbanistica (responsabile)
Guido Ceruti

Scala:	Data:	Tavola:
VARIE	Dicembre, 2012	**A.2**